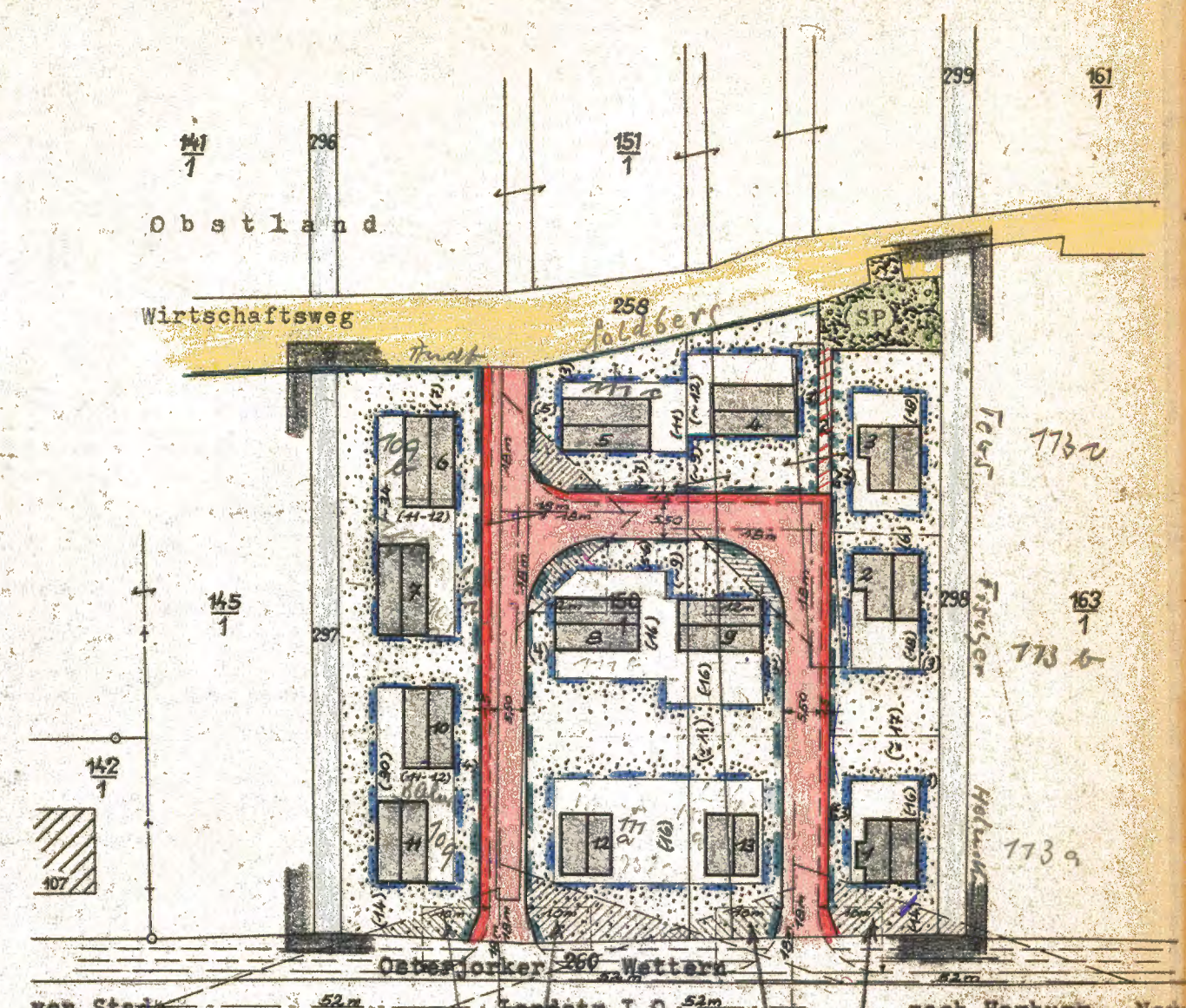



unter den in der Verpflichtungserklärung vom 15.2.1963  
anerkannten Bedingungen gestattet worden.

Katasteramt Stade



In den Sichtdreiecken keine Sichtbehinderung  
über 0,80m über Straßenkante



Abzeichnung der Flurkarte  
Gemeindebezirk Jork  
Liegenschaftsbuch Nr. 14 Grundbuch Bd. 12 Blatt 337  
Flur 5 Flurstück 150/1 Fläche 8318 qm  
Eigentümer: Feindt, Hans, Bauer, Osterjork 108  
Ungef. Maßstab 1:1000 (Vergrößerung)

Ausgefertigt Stade, den 25. März 1963  
Katasteramt  
Im Auftrag



	Vorhanden	Festzusetzen Geplant	Vorgesehen zulässig
Grenze des Planbereiches			
Art der baulichen Nutzung		W.A = Allgemeines Wohngebiet	
Maß der baulichen Nutzung: Geschößzahl Z		2 (Höchstgrenze)	
Grundflächenzahl GRZ		0,4	
Geschoßflächenzahl GFZ		0,7	
Gebäude in überbaubarer Fläche (Bauwisch gem. geltender Bauordnung)			
Baugrenze			
Private Freifläche im Bauland			
Straßen-,/Wegebegrenzungslinie			
Straßen-,/Wegefläche			
Öffentliche Freifläche/Parkplatz (S P = Kinderspielplatz)			
Eigentumsgrenze			
Plangrundstücksnummer			
Trinkwasserversorgung		Anschluß an zentrales Netz	
Abwasserbeseitigung		Anschluß an Kanalisation, sobald vorh.	Zwischenzeitl. Hausklärantl. entsprechend Anordnung d. Landkreises
Grenzgraben			

BEBAUUNGSPLAN Nr. 2  
der Gemeinde JORK / Kreis Stade  
für das Gebiet "Osterjork-Grdst. Feindt"

M. 1: 1 000 0 10 20 30 40 50 60 70 80 90 100

Dieser Bebauungsplan ist Bestandteil der Satzung vom 19. Dec. 1963


Entwurf gefertigt für die Gemeinde JORK  
Stade, im September 1963



N. D. R. P.  
DIPL.-ING. SIGRID ROSECK  
ARCHITECTIN  
- STADE/ELBE -  
PARKSTRASSE 4 · RUF 20 32

Öffentlich ausgelegen gem. § 2 (6) BBauG v. 23.6.1960 vom 30. Sept. 1963  
bis 30. Oktober 1963

Bekanntmachung über Ort und Zeit der Auslegung erfolgt am 10. 9. 1963  
Jork, den 3. 7. Okt. 1963



Gemeindedirektor

Wurde beschlossen als Satzung gem. § 10 BBauG v. 23.6.1960  
am 19. Dezember 1963

Jork, den 20. Dezember 1963  
Der Verwaltungsausschuß



Bürgermeister Gemeindedirektor

Gemehmt gem. § 11 BBauG v. 23.6.1960 (BGBl. S. 341)

Stade, den 19. 12. 63  
Dieser Plan ist Bestandteil der mit  
Genehmigungsvermerk unter Auflegen  
versehenen Satzung vom 19. 12. 63  
Stade, den 19. 6. 1964



Der Regierungspräsident  
Im Auftrage

Rechtsverbindlich gem. § 12 BBauG v. 23.6.1960 durch ortsübliche  
Bekanntgabe am 17. Juni 1964



Gemeindedirektor