

PLANZEICHNUNG

Es gilt die Baunutzungsverordnung (BauNVO) in der Fassung der Bekanntmachung vom 23.01.1990 (BGBl. I S.132), zuletzt geändert durch das Investitionserleichterungs- und Wohnbaulandgesetz vom 22.04.1993 (BGBl. I S.466).

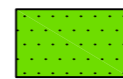


ZEICHENERKLÄRUNG

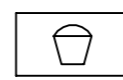
Es gilt die Planzeichenverordnung 1990

VERKEHRSFLÄCHEN

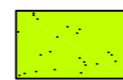
GRÜNFLÄCHEN



Öffentliche Grünfläche



Zweckbestimmung:
Spielplatz



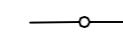
Private Grünfläche mit der Zweckbestimmung Hausgarten

SONSTIGE PLANZEICHEN

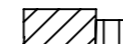


Grenze des räumlichen Geltungsbereichs

DARSTELLUNGEN OHNE NORMCHARAKTER



Vorhandene Grundstücksgrenzen

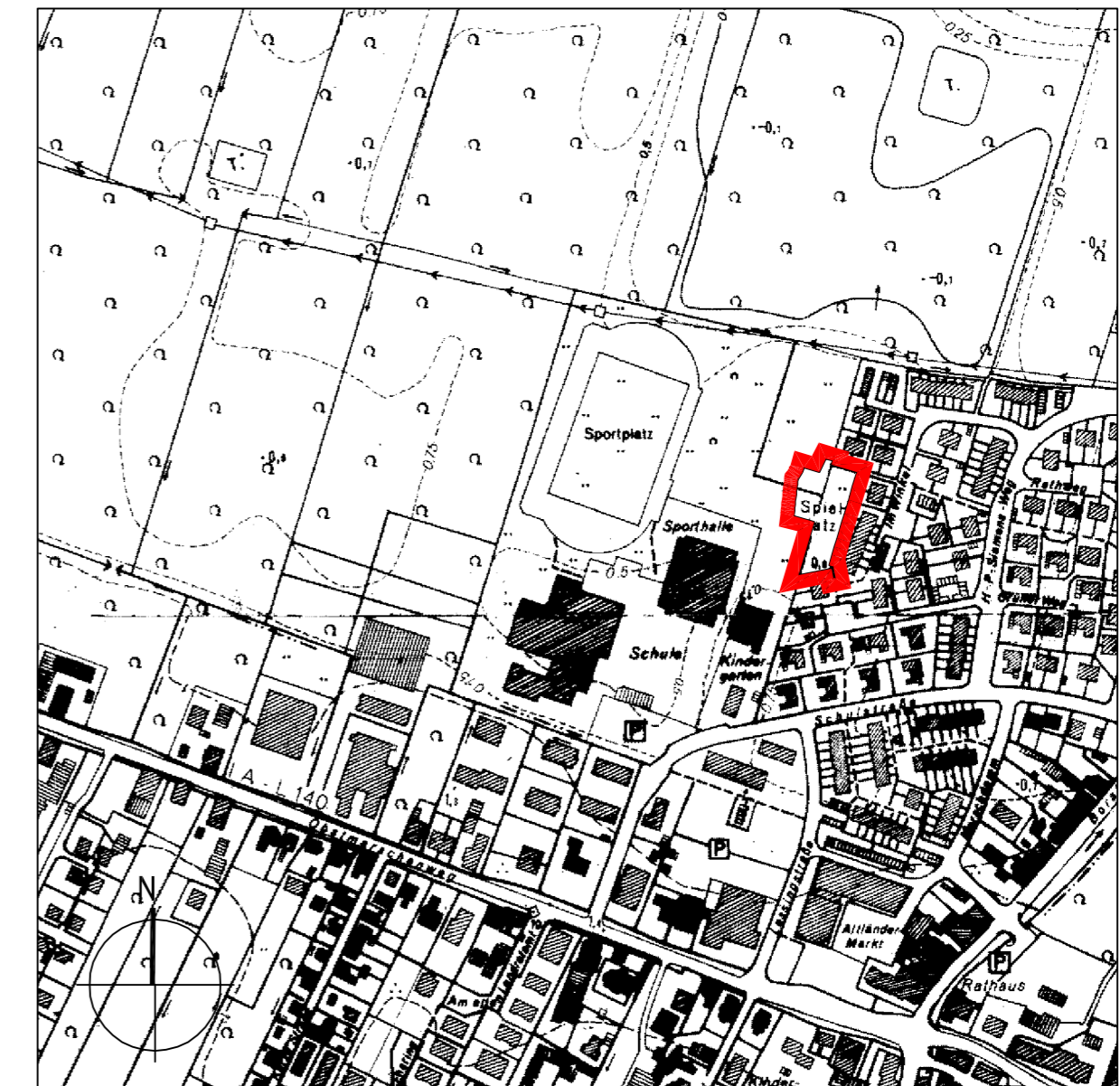


Vorhandenes Gebäude mit Nebengebäude

Baumliste

Nr.	Art	Stammdurchmesser	Kronendurchmesser
1	Laubbaum	Ø 0,3	Ø 8
2	Laubbaum	Ø 0,3	Ø 10
3	Laubbaum	Ø 0,25	Ø 9
4	Laubbaum	Ø 0,4	Ø 11
5	Laubbaum	Ø 0,45	Ø 10
6	Laubbaum	Ø 0,45	Ø 10
7	Laubbaum	Ø 0,4	Ø 9
8	Laubbaum	Ø 0,4	Ø 9
9	Laubbaum	Ø 0,35	Ø 11
10	Laubbaum	Ø 0,3	Ø 8
11	Laubbaum	Ø 0,3	Ø 7
12	Laubbaum	Ø 0,2	Ø 5
13	Laubbaum	Ø 0,2	Ø 5
14	Laubbaum	Ø 0,2	Ø 7
15	Laubbaum	Ø 0,3	Ø 10
16	2er Laubbaum	Ø 0,2 und 0,15	Ø 6
17	2er Nadelbaum	Ø 0,2 und 0,2	Ø 5
18	Nadelbaum	Ø 0,25	Ø 5

Auszug aus der automatisierten Liegenschaftskarte (ALK)
Hinweis: Bei Auszügen aus der automatisierten Liegenschaftskarte (ALK) ist der Grundriss aus der bisher analog geführten Liegenschaftskarte digitalisiert worden und entspricht daher maximal der geometrischen Qualität der Ursprungskarte.



Übersichtsplan M 1 : 5.000

Satzung der Gemeinde Jork über den Bebauungsplan Nr. 39 "Im Winkel"

(früherer Name: 6. Änderung des Bebauungsplans Nr. 16 "Ortsmitte")

Stand: Behördenbeteiligung und öffentliche Auslegung, 18.01.2006

KRUSE – SCHNETTER – RATHJE
ELBERG
STADT – PLANUNG – GESTALTUNG

Falkenried 74 a, 20251 Hamburg
Tel. 040 460955-60, Fax -70, mail@elberg.de, www.elberg.de